



## « Quand on s'promène au bord de l'eau... »

Le Canal de Roubaix, prolongement du Canal de l'Espierre en Belgique, relie l'Escaut à la Deûle, en passant par la Marque canalisée. Il servait à approvisionner en eau les industries textiles nouvellement installées, à Roubaix, Tourcoing, Wattrelos, Leers – l'eau étant nécessaire à la transformation de la laine – et aussi pour

Roubaix, ceux des années 1980 avaient sous les yeux le triste spectacle d'un canal en friche, laissé à l'abandon. Depuis 1995, le Syndicat Mixte du Canal de Roubaix et, aujourd'hui, l'Espace Naturel Métropolitain ont décidé de redonner vie à l'ouvrage. La priorité est de rouvrir le canal à la navigation des plaisanciers et de



Canal de Roubaix.



Canal de Roubaix.

transporter le charbon pour alimenter les machines à vapeur. En 1877, un premier bateau arrive à Roubaix. Si les deux Guerres Mondiales ont causé pas mal de dégâts, le trafic reprend de plus belle à partir des années 1950-1960, l'activité textile est à son apogée. Son déclin dans les années 1970 et la concurrence du trafic routier ont raison du transport fluvial, qui s'arrêtera définitivement en 1986.

Si les enfants nés au début du siècle, gardaient en mémoire de merveilleuses parties de pêche et des baignades dans le canal de

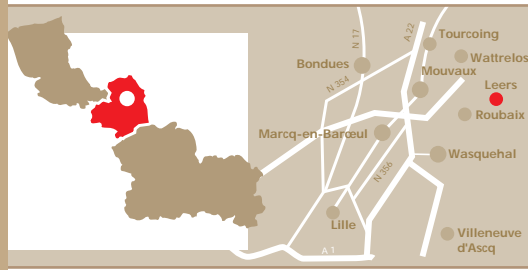
réhabiliter l'ensemble des bâtiments hydrauliques (écluses, quais, maisons des éclusiers). Une balade, le long des berges et des chemins de halage, offre désormais de nouvelles distractions pour nos enfants, comme des promenades en bateau, à bord de « La Décidée » et la découverte du patrimoine et de l'environnement grâce aux fermes pédagogiques.



Canal de Roubaix.

# à PIED dans le NORD

## Lille Métropole



Toutes les informations pratiques mentionnées couvrent un périmètre de 10 km autour du circuit.

### Activités et curiosités

**Bondues** : Château du Vert Bois (03.20.46.26.37), Musée de la Résistance (03.20.28.88.32).

**Marquette-lez-Lille** : Tramway touristique AMITRAM (03.28.42.44.58).

**Marcq-en-Barœul** : Balades commentées le 1er dimanche du mois (03.20.72.60.87), musée des Télécommunications (03.20.72.30.28).

**Roubaix** : La Piscine - musée d'Art et d'Industrie (03.20.69.23.60), bonnes affaires à McArthur Glen et A l'Usine (03.20.65.31.90), manufacture des Flandres (03.20.20.09.17), visites guidées thématiques (03.20.65.31.90), « Tourisme fluvial » à bord du bateau « La Décidée » (03.20.65.31.90).

**Tourcoing** : Musée des Beaux-Arts (03.20.28.91.60), Centre d'Histoire locale (03.20.27.55.24), visites guidées d'été (03.20.26.89.03), Musée du Carillon (03.20.26.89.03), Musée du 5 juin 1944 (03.20.24.25.00).

**Villeneuve d'Ascq** : Forum des Sciences (03.20.19.36.36), Musée d'Art Moderne (03.20.19.68.68), Parc archéologique Asnapio en saison (03.20.47.21.99), Musée de l'École (03.20.43.19.53), Musée des Moulins (03.20.05.49.34), Musée du Terroir (03.20.91.87.57), visites guidées thématiques de la ville et des entreprises (03.20.43.45.75).

**Wasquehal** : Musée du cirque « La Gardine » (03.20.98.58.06 – fermeture annuelle en août), Musée des Pompiers « l'Autopompe » (03.20.65.73.40).

**Wattrelos** : Musée des Arts et Traditions populaires (03.20.45.19.09), visites guidées de la ville (03.20.75.85.86).

### Manifestations annuelles

**Marcq-en-Barœul** : Crèche vivante en décembre (03.20.72.60.87), Festival « Liaisons musicales » en octobre-novembre (03.20.45.46.37).

### Renseignements complémentaires

Comité Départemental du Tourisme

6, rue Gauthier de Châtillon - BP 1232 - 59013 LILLE Cedex 03.20.57.59.59

Retrouvez toute l'information touristique sur le site du CDT :

[www.cdt-nord.fr](http://www.cdt-nord.fr) où cette fiche de randonnée est également consultable et téléchargeable gratuitement.



Conseil Général  
Département du Nord

# à PIED dans le NORD

## Lille Métropole



## N° 6

# Circuit des Deux Leers Leers (France), Leers Nord (Belgique) (11,5 km - 2 h 45 à 3 h 50)

de la  
Lys  
à la  
Deûle

de la  
Lys  
à la  
Deûle



Ecluse sur le canal de l'Espierre.

**Randonnée Pédestre**  
Circuit des Deux leers :  
11,5 km

⌚ **Durée : 2 h 45 à 3 h 50**

➔ **Départ : église Saint-Vaast, Leers - France**

🚩 **Balisage jaune**

📄 **Carte IGN : 2504 Est**

### L'avis du randonneur :

*Boucle franco belge sans difficultés, dont le lien est le canal de l'Espierre / canal de Roubaix. Les chemins et les petites routes parcourent les champs de cette plaine du Ferrain.*



Héron cendré.

Rédactrice : Aline Ackx - Création : Penez Edition - Lille

Crédit Photos : 1 : P. Hourcz, 2 : T. Tancrez, 3, 4, 5 : P. Cheuva.



Conseil Général  
Département du Nord

# Circuit des Deux Leers

(11,5 km - 2 h 45 à 3 h 50)

Départ : église Saint-Vaast, Leers - France.

**1** Face à l'église, empruntez à droite la rue Gambetta. Allez tout droit sur 900 m et aboutissez au Riez. *Vue sur le mont Saint-Aubert, près de Tournai.* Après le pont, partez à gauche jusqu'à une ferme, la ferme Breucque ou ferme Brugge. *La cense construite en rouge barre (mélange d'assises de moellons calcaires et d'assises de briques rouges) est du type à cour fermée. Notez la haie d'aubépine et les douves ombragées de saules têtards de l'ancien château de la Becque, démoli en 1803.*

**2** Continuez à droite (rue de Sallines). A la route, poursuivez à droite, rue de Royère, et passez devant une ferme, datée de 1872. Au bout, dans le virage, empruntez à gauche le chemin agricole jusqu'aux vestiges du château de la Royère. *Ce château a été fondé au XIII<sup>e</sup> s. sur les vestiges d'une maison fortifiée.* Virez à gauche sur le chemin enherbé rectiligne et, après 400 m, prenez à gauche le chemin à travers champs constitué d'étroites plaques de béton. 500 m plus loin, rejoignez à droite la chapelle de la Fournette.

**3** Continuez à gauche, via la rue de la Fournette et la rue de Néchin, rejoignez l'église Saint-Vaast de Leers Nord - Belgique. *Saint-Vaast, le catéchiste de Clovis, était le protecteur et le guérisseur des gens qui avaient des problèmes de pieds.*

**4** A l'église, prenez à gauche et, au calvaire, engagez vous à droite dans la rue de la Planche. Suivez le sentier dallé jusqu'au canal de l'Espierre. *Le café de la passerelle servait de local au jeu de boules. Les jours de kermesse, le sol de la salle était couvert de planches et se transformait en piste de jeu et en salle de bal.*

**5** Partez à gauche. Passez à l'écluse et à l'ancienne douane. Longez les berges jusqu'à un pont. *Le canal inauguré le 10 décembre 1843 devient le canal de Roubaix en passant la frontière. Brochets, carpes et gardons nagent dans ses eaux.*

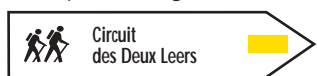
**6** Suivez la route à gauche (rue de Wattrelos) puis de nouveau à gauche la rue Jules Ferry.

**7** Virez à gauche sur le chemin du Trieu de Leers, bordé de maisons basses. Aboutissez à la ferme « d'Avril » où vous continuez à droite et longez la frontière. *L'ancienne cense d'Havré est connue dès le début du XIV<sup>e</sup> s.*

**8** Empruntez à droite la rue en sens interdit (rue Franklin). Au carrefour suivant, continuez en face puis retrouvez à gauche l'église Saint-Vaast.

## Suivez le guide !

Des flèches, des bornes de jalonnement ou des marques de peinture sont disposées le long du circuit.



Echelle : 0 250 500 m

1

2

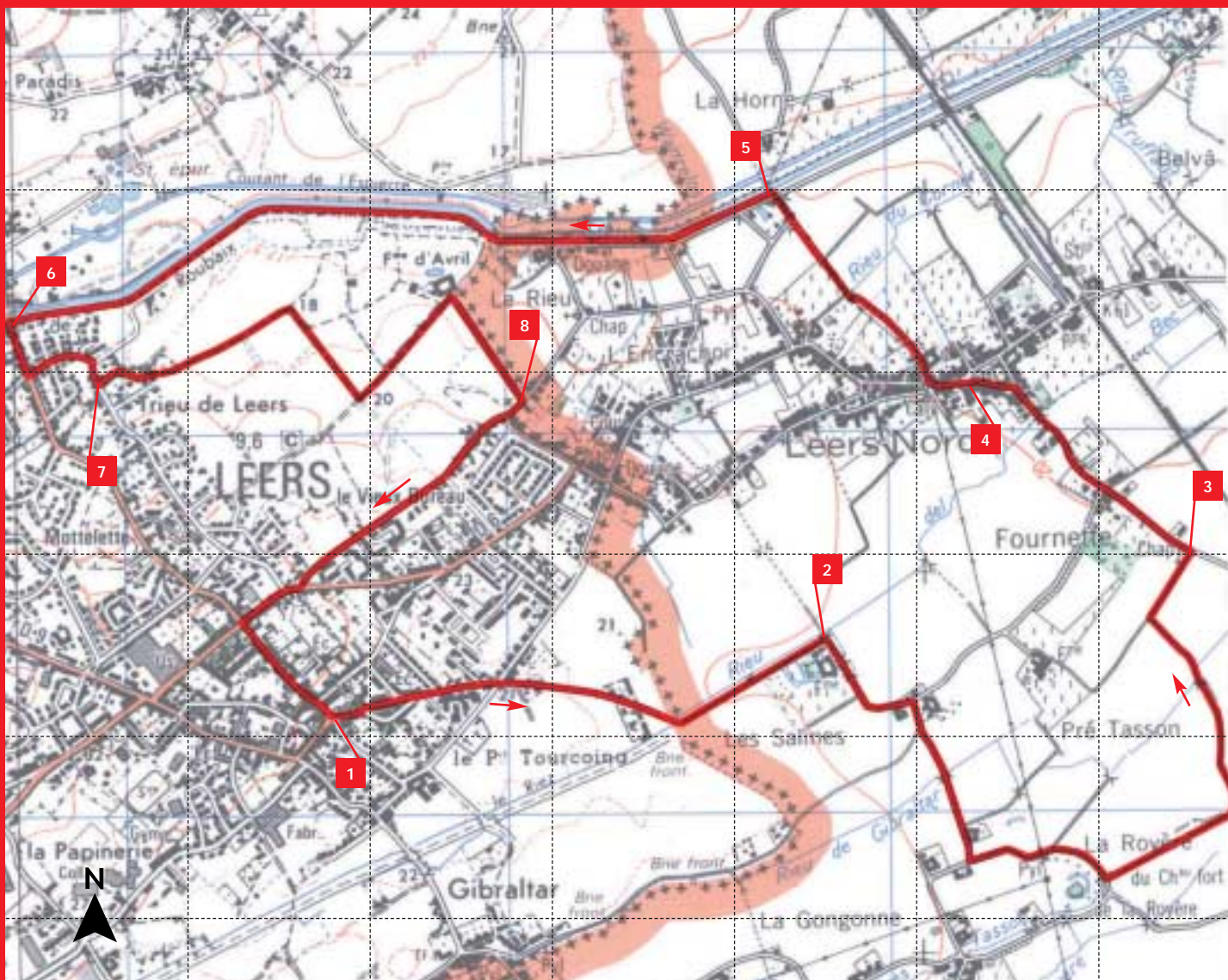
3

4

5

6

7



- Ne quittez pas les sentiers balisés et respectez le travail des gestionnaires des sites, des agriculteurs et des forestiers.
- Protégez la faune, la flore et l'environnement ; emportez vos débris.
- Respectez la signalisation et les aménagements en bordure de circuit.
- Dans le cas de modifications des itinéraires (améliorations, déviations pour causes de travaux...) suivez le nouveau balisage qui ne correspond plus alors à la description.
- Pour signaler un défaut (fléchage, difficulté, anomalie) ou suggérer une amélioration (circuit ou dépliant), contactez le CONSEIL GÉNÉRAL DU NORD, Direction du Sport, du Tourisme et des Espaces Naturels, Hôtel du Département - 59047 LILLE CEDEX (03.20.63.53.89) [pdipr@cg59.fr](mailto:pdipr@cg59.fr)

